



РЕПУБЛИКА БЪЛГАРИЯ

Министерство на околната среда и водите

Басейнова дирекция „Дунавски район“

изх. № PP-04-20-( 5 )  
гр. Плевен, 17.05.2024 г.

## СЪОБЩЕНИЕ

съгласно чл.62а, ал.1 от Закона за водите

На основание чл. 62а, ал. 1, във връзка с чл. 46, ал. 1, т. 1, буква „а“ и буква „г“ и чл. 52, ал. 1, т. 4 от Закона за водите (ЗВ) и постъпило в Басейнова дирекция „Дунавски район“ гр. Плевен заявление за откриване на процедура за издаване на разрешително за ползване на воден обект, придружено с изискваните се данни и документи по чл. 60, ал. 1, ал. 2 и ал. 4 от Закона за водите.

**1. Цел на заявеното ползване на водния обект:** изграждане на съоръжение за регулиране на оттока и защита от вредното въздействие на водите – подпорна стена, оформяща зоната между ул. „Евтим Дабев“ и десния бряг на р. Синкевица, свързано с реализация на инвестиционно предложение за: „Основен ремонт на улица „Евтим Дабев“ в град Габрово“.

**2. Водно тяло, в което се предвижда ползването:** р. Синкевица, поречие Янтра, водно тяло с код **BGIYN900R1015**.

Река Синкевица, в която в мястото на ползване протичат:

- водно количество за обезпеченост при 1% –  $Q_{1\%} = 132,945 \text{ м}^3/\text{сек}$ ;
- водно количество за обезпеченост при 5% –  $Q_{0,1\%} = 254,971 \text{ м}^3/\text{сек}$ ;

**2а. Заявление вх. № PP-04-20/27.02.2024 г.** за откриване на процедура за издаване на разрешително за ползване на воден обект – река Синкевица, поречие Янтра, с цел изграждане на съоръжение за регулиране на оттока и защита от вредното въздействие на водите – подпорна стена, оформяща зоната между ул. „Евтим Дабев“ и десния бряг на р. Синкевица, свързано с реализация на инвестиционно предложение за: „Основен ремонт на улица „Евтим Дабев“ в град Габрово“.

Извършена преценка на заявлението по чл. 61 от Закона за водите, при което е установено, че заявлението и приложената документация не отговарят на изискванията на Закона;

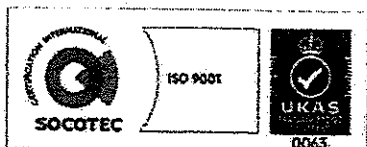
Писмо с изх. № PP-04-20-(1)/12.03.2024 г. до заявителя за отстраняване на несъответствията по преписката.

Заявление с вх. № PP-04-20-(2)/14.03.2024 г. за отстраняване на несъответствията по преписката.

Второ писмо с изх. № PP-04-20-(3)/04.04.2024 г. до заявителя за отстраняване на несъответствията по преписката.

Заявление с вх. № PP-04-20-(4)/17.04.2024 г. с което заявителят е представил документи, с които е отстранил несъответствията по преписката.

На основание чл.60, ал.13, т.4 от Закона за водите (ЗВ) от БДДР е изисквана служебно информация от ТД – НАП, за наличие или липса на задължения на



5800 гр. Плевен, ул. „Чатаджи“ №60  
тел.: +359 64 88 51.00  
e-mail: [dunavbd@bddr.bg](mailto:dunavbd@bddr.bg), web: [www.bd-dunav.bg](http://www.bd-dunav.bg)



юридическото лице - заявител. От Национална агенция за приходите е предоставена информация по чл.87, ал.11 от ДОПК, с която уведомяват БДДР, че юридическото лице - заявител няма задължения.

Извършена е проверка относно наличие/липса на задължения на юридическото лице - заявител към ПУДООС с влязъл в сила АУПДВ, при което е установено, че заявителят няма задължения.

Направена преценка съгласно чл.62, ал.1 от Закона за водите, която е положителна.

Преценката по чл.62, ал.1 от Закона за водите се извършва спрямо План за управление на речните басейни (ПУРБ) 2016 – 2021 г., приет с Решение № 1110/29.12.2016 г. на Министерски съвет, който на основание чл. 159, ал. 3, на ЗИД на ЗВ (ДВ бр. 20 от 11.03.2022 г.), се прилага до приемане на актуализиран план и План за управление на риска от наводнения (ПУРН) 2022 – 2027, приет с Решение № 941/28.12.2023 г. на Министерски съвет. Преценката е съобразена със следното:

Мястото на ползване попада в обхвата на повърхностно водно тяло, категория река от поречието Янтра с име Янтра YNRWB1015 с код - BG1YN900R1015. Географско описание на водното тяло: р. Янтра от вливане на р. Козлята при Габрово до вливане на р. белица при Велико Търново. Дължина на водното тяло: 62,670 км.

Екологично състояние на повърхностното водно тяло – лошо. Химично състояние на повърхностното водно тяло - добро.

Частта от водното тяло, в която е разположено мястото на ползване, не попада в границите на защитени зони (ЗЗ) от мрежата „Натура 2000“ по смисъла на Закона за биологичното разнообразие.

Мястото на ползване не попада в ЗЗ за ПБВ от повърхностни води.

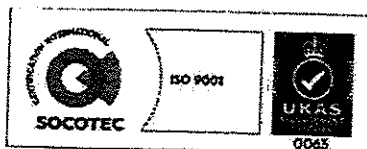
Отчитайки състоянието на повърхностно водно тяло, категория река с код BG1YN900R1015, заложената в ПУРБ цел към 2021 г. за това водно тяло е „Постигане на СКОС за N-съединения, P-съединения, МЗБ, МФ, ФБ, Риби за умерено екологично състояние. Предотвратяване влошаване на екологичното състояние по останалите елементи за качество. Предотвратяване на замърсяването и запазване на добро химично състояние“.

Заявеното искане за ползване на повърхностен воден обект – р. Синкевица, поречието Янтра, с цел изграждане на съоръжение за регулиране на оттока и защита от вредното въздействие на водите – подпорна стена, не попада в обхвата на ограничителни и/или забранителни мерки, предвидени в ПУРБ и е допустимо съобразно Плана за управление на речните басейни (ПУРБ) в Дунавски район за басейново 2016-2021 година, приет с Решение № 1110/29.12.2016 г. на Министерски съвет.

Съгласно Плана за управление на риска от наводнения (ПУРН) 2022-2027 г., приет с Решение № 941/28.12.2023 г., заявеното ползване на воден обект попада в район със значителен потенциален риск от наводнения по чл.146г от ЗВ, с код BG1\_APSFR\_YN\_031.

В програмата от мерки, заложи в ПУРН 2022 – 2027 г. в Дунавски район няма предвидени забрани и ограничения, касаещи реализирането на заявеното ползване.

**3. Системи или съоръжения, чрез които ще се реализира ползването:**  
Предвижда се изграждане на съоръжение за регулиране на оттока и защита от вредното въздействие на водите – подпорна стена. Съществуващо положение: има изпълнена подпорна стена, гравитачна, тежък тип от каменна зидария. Съществуващата стена е с височина около 2м, като оставащата денivelация от около 2м е решена със шарп. Стената е компроментирана, на места се наблюдава разместване на каменната зидария с приплъзване към реката, както и изместване на цели участъци. Надграждането



5800 гр. Плевен, ул. „Чаталджа“ №60  
тел.: +359 64 88 51 00  
e-mail: [dunavbd@bDDR.bg](mailto:dunavbd@bDDR.bg), web: [www.bd-dunav.bg](http://www.bd-dunav.bg)



на съществуващата стена с още 2м би я натоварило допълнително, както с вертикални, така и с хоризонтални товари, което предвид състоянието и би довело до невъзможност да изпълнява функциите си. Проектното решение е разрушаване на съществуващата стена и изпълнение на нова стоманобетонова със следните параметри: дължина на подпорната стена – 36,00м; ширина на основата – 2,00м; ширина на короната – 1,75 м и височина на подпорната стена – 4,00м;

**Географски координати на мястото на ползване:**

Начало: СШ 42° 52' 21,918" и ИД 25° 18' 54,920", Z=429,784 м

Край: СШ 42° 52' 22,359" и ИД 25° 18' 56,274", Z=429,783 м

**4. Място на ползване, местност, административно-териториална и териториална единица, код по ЕКАТТЕ:** Участък от река Синкевица – поземлен имот с идентификатор ПИ 14218.505.508 в урбанизираната територия на гр. Габрово с ЕКАТТЕ 14218, община Габрово, област Габрово.

**5. Проектни параметри на ползването:**

- Площ – 100 кв.м.;

**6. Условия, при които би могло да се предостави правото за използване на водите:**

**6.1. Разрешен режим на ползване:** Извън периода на размножаване на рибната фауна април-юни включително.

**6.2. Задължения при ползването на водния обект:** Да се извърши възстановяване и рекултивирание на засегнатите терени в рамките на ползвания участък.

**6.3. Задължение за заплащане на такси и индивидуални показатели за определяне на таксата за предоставеното право на използване на водите:** Не се предвижда заплащане на такси, съгласно чл.194 от Закона за водите.

**6.4. Задължения за провеждане на собствен мониторинг и специфични изисквания към местата за мониторинг и програмата за мониторинг:** Да извърши геодезическо трасиране на местоположението на съоръжението.

**6.5. Контролиращ орган:** Директорът на Басейнова дирекция „Дунавски район“ гр. Плевен или уповомощени от него длъжностни лица;

**6.6. Уведомяване на контролиращия орган:**

**6.6.1. Да уведоми Басейнова дирекция „Дунавски район“ незабавно – по време на преминаване на големи водни количества при високи вълни, при възникване на аварийни условия или предизвикано замърсяване.**

**6.6.2. При приключване изграждането на съоръженията преди крайния срок на действие на разрешителното.**

**6.7. Опазване на водите и околната среда:**


**6.7.1. Да не допуска замърсяване на околната среда и водите с петролни продукти. Зарежданията с горива и подмяната на смазочни материали да става на специална площадка извън водния обект.**

**6.7.2. Да не се извършва засаждане на дървета и храсти, изхвърляне на отпадъци, предмети и други материали.**

**6.8. Предоставяне информация за изпълнени дейности:**

**6.8.1. Ежегодно в срок до 31 март на следващата отчетна година да предоставя на директора на Басейнова дирекция „Дунавски район“ град Плевен доклад за изпълнение на условията в разрешителното.**

**6.9. Изпълнението на разрешените дейности:**



5800 гр. Плевен, ул. „Чаталджа“ №60  
 тел.: +359 64 88 51 00  
 e-mail: [dunavbd@bddd.bg](mailto:dunavbd@bddd.bg), web: [www.bd-dunav.bg](http://www.bd-dunav.bg)



**6.9.1.** Представянето на разрешително е необходимо условие за одобряване на проекта и издаване на разрешение за строеж по реда на Закона за устройство на територията;

**6.9.2.** От страна на инвеститора да се упражнява строг контрол и стриктно изпълнение на работния проект;

**6.10. Специфични условия на разрешената дейност:**

**6.10.1.** Строителството да се изпълни съгласно одобрен Работен проект за организация и изпълнение на строителството /РПОИС/, включващ план за безопасност и здраве, без нарушаване на възможността за свободно оттичане на водите на водния обект.

**6.10.2.** Своевременно да се отстраняват строителните материали и земните маси от коритото на водния обект, като се депонират извън границите на водния обект.

**6.10.3.** Да се разработи аварийен план за действие при възникване на непредвидими и/или извънредни обстоятелства причинени от природни бедствия или аварийни ситуации по време на ползването на водния обект.

**6.10.5.** Изкопаните земни маси и строителни отпадъци да се депонират извън района на обекта на място, определено от Община Габрово;

**6.10.6.** Да не се извършва изземване на наносни отложения в обхвата на разрешения за ползване участък.

**6.11. Предоставяне информация от собствения мониторинг:**

**6.11.1.** Да се изгради трайна опорна и работна геодезическа мрежа в ползвания участък, схема на мрежата с основен репер и подробни точки да се представи в басейнова дирекция.

**6.11.2.** След приключване изграждането на обекта, съоръженията да се отразят на ексекутиви - ситуация, напречни и надлъжни профили, които да се представят в басейнова дирекция заедно със схема с подробни точки и географски координати.

**6.12. Осигуряване достъп при осъществяване на контрол на разрешителното и предоставяне на необходимите документи, данни, сведения, справки и обяснения, свързани с разрешеното ползване и предмета на проверката:**

**6.12.1.** Титулярът на разрешителното е длъжен да допуска по всяко време контролиращия орган до мястото на ползване с оглед извършването на контрол на изпълнението на условията на разрешителното;

**6.12.2.** Титулярът на разрешителното е длъжен да представя на контролиращия орган необходимите документи, данни, сведения, справки и обяснения, свързани с разрешеното ползване и предмета на проверката.

**6.13. Продължаване на разрешителното:**

**6.13.1.** Продължаване срока на действие на разрешителното се извършва по реда на чл.78 от Закона за водите, като молбата за продължаване срока на действие на разрешителното се подава пред органа, който го е издал, преди изтичането му;

**6.13.2.** Изменението на разрешителното се извършва по реда на чл.72-чл.77 от Закона за водите.

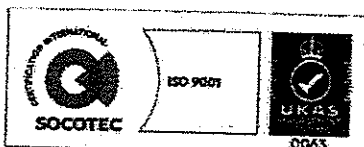
**6.13.3.** Прекратяване на действието на разрешителното се извършва по реда и при условията на чл.79 от Закона за водите.

**6.14. Отнемане на разрешителното:**

**6.14.1.** Отнемане на разрешителното може да се постанови, включително и за:

- Осъществяване на водовземане и/или ползване извън целите, посочени в разрешителното.

- Нарушаване условията на разрешителното.



5800 гр. Плевен, ул. „Чаталджа“ №60  
 тел.: +359 64 88 51 00  
 e-mail: [dunavbd@bddr.bg](mailto:dunavbd@bddr.bg), web: [www.bd-dunav.bg](http://www.bd-dunav.bg)



- Неупражняване на права, предоставени с разрешителното, в определения в него срок.
- Неупражняване на права в определените в разрешителното параметри на използването.

6.14.2. Отнемането може да се отнася до част от ползването, в който случай Директора на басейнова дирекция „Дунавски район“ гр. Плевен определя тази част.

6.14.3. Отнемането на разрешителното при констатирани нарушения на целите, параметрите и на което и да е от условията за отнемане, при които е разрешено ползването на водния обект, не освобождава титуляра на разрешителното от административно наказателна отговорност по чл.200 от Закона за водите.

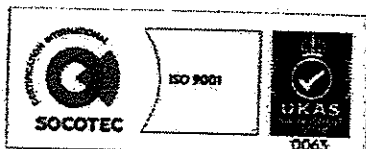
7. Място за представяне на писмени възражения или предложения от заинтересованите лица: Басейнова Дирекция „Дунавски район“ гр. Плевен, ул. „Чаталджа“ № 60.

Съгласно чл.64, ал.1, т.2 и т.3 от ЗВ заинтересованите лица могат да възразят срещу издаването на Разрешителното или да предложат условия, при които същото да бъде издадено, с оглед гарантиране на човни или обществени интереси, в 14 дневен срок от обявяване на съобщението.



**ИНЖ. РУМЕЛИЯ ПЕТРОВА**

Директор на Басейнова дирекция „Дунавски район“



5800 гр. Плевен, ул. „Чаталджа“ №60  
 тел.: +359 64 88 51 00  
 e-mail: [dunavbd@bDDR.bg](mailto:dunavbd@bDDR.bg), web: [www.bd-dunav.bg](http://www.bd-dunav.bg)

